






**Plan de situation**  
**Travaux de suppression de la pile des pertuis profonds et**  
**création d'un chemin d'accès au barrage de Descartes**  
**Commune de Descartes (37)**  
**2025**

Direction départementale des territoires d'Indre-et-Loire  
©IGN 2023



- Légende**
-  Pile à supprimer
  -  Chemin de service permanent à créer
  -  Chemin d'accès temporaire
  -  Zones installation de chantier
  -  Cale de descente existante